

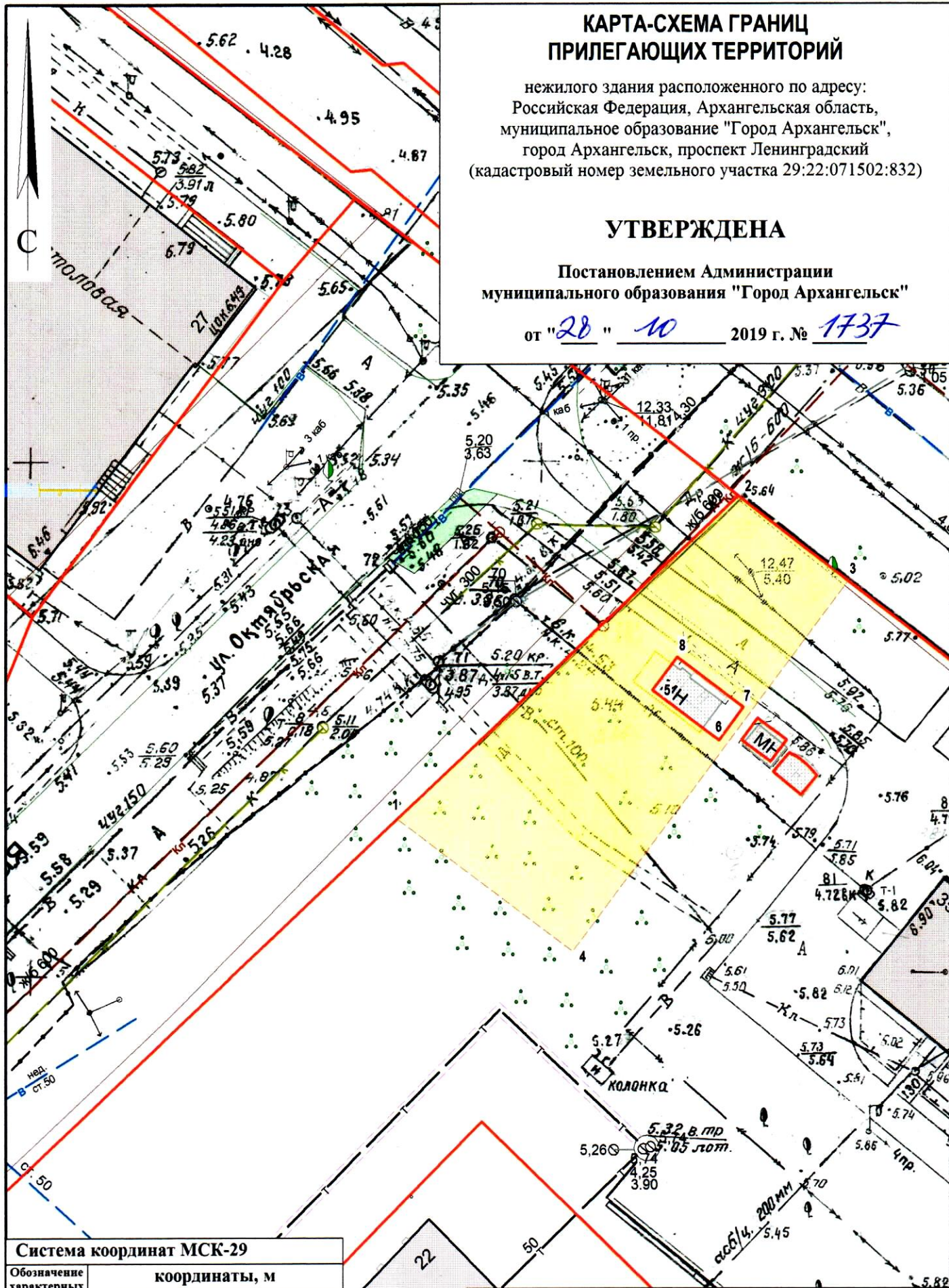
# КАРТА-СХЕМА ГРАНИЦ ПРИЛЕГАЮЩИХ ТЕРРИТОРИЙ

нежилого здания расположенного по адресу:  
Российская Федерация, Архангельская область,  
муниципальное образование "Город Архангельск",  
город Архангельск, проспект Ленинградский  
(кадастровый номер земельного участка 29:22:071502:832)

## УТВЕРЖДЕНА

Постановлением Администрации  
муниципального образования "Город Архангельск"



от "28" 10 2019 г. № 1737



### Система координат МСК-29

Обозначение характерных точек границ	координаты, м	
	X	Y
1	646681.83	2528579.02
2	646714.54	2528611.18
3	646706.66	2528622.25
4	646669.63	2528596.72
5	646695.31	2528603.52
6	646690.70	2528610.22
7	646693.99	2528612.49
8	646698.61	2528605.80

### УСЛОВНЫЕ ОБОЗНАЧЕНИЯ:

-  изображение границ земельного участка по проспекту Ленинградскому
-  изображение границ прилегающих территорий

Масштаб 1 : 500